



INSTITUTO COSTARRICENSE DE
ACUEDUCTOS Y ALCANTARILLADOS

Estado de las ASADAS Región Brunca: Fortalecimiento de ASADAS

Oficina Regional de Acueductos Comunales Brunca

2020



INSTITUTO COSTARRICENSE DE
ACUEDUCTOS Y ALCANTARILLADOS

Fortalecimiento de ASADAS

- **Diagnóstico Nacional de ASADAS**
- **Territorio indígena: situación actual**

UEN-GAR-2019-01261

- **Estado de ASADAS en la Región Brunca**

GSD-UEN-GAR-2019-03595

- **Indicadores Calidad Servicios Delegado**

GSD-UEN-GAR-2019-04874

- **Acciones estratégicas propuestas para el fortalecimiento de ASADAS**

GDS-UEN-GAR-2019-05383

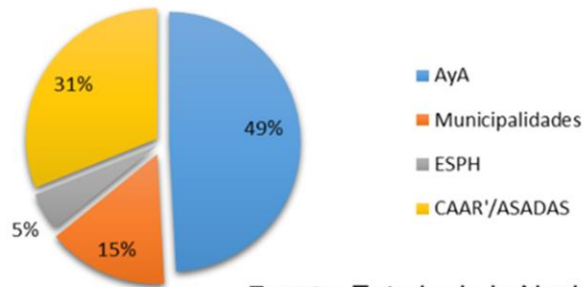
Territorio indígena: situación actual

Los datos sobre cobertura de acceso al agua potable **no contempla los territorios indígenas como unidad de análisis.**

Los acueductos administrados por indígenas representan el **4,2%** a nivel nacional.

Comunidades vulnerables según la Subgerencia de Sistemas Delegados y la Contraloría General de la República oficio **DFOE-AE-IF-00002-2018**

Porcentaje de cobertura de agua según operador. 2016



Fuente: Estado de la Nación, 2017

Territorio indígena: situación actual

	SAGA	ENTE OPERADOR	PUEBLO
1	1804	Rey Curré, Boruca, Buenos Aires	Boruca
2	1864	Comité de Agua Di Cri, Boruca, Buenos Aires	Boruca
3	1868	Lagarto, Boruca, Buenos Aires	Boruca
4	4515	Cajón, Boruca, Buenos Aires	Boruca
5	4527	Vergel, Potrero Grande, Buenos Aires	Boruca
6	1877	Maíz, Boruca, Buenos Aires	Boruca
7	1711	Miravalles y Boruca, Buenos Aires	Boruca
8	1856	Ujarras, Buenos Aires	Cábecar
9	4796	San Juan Cabagra, Buenos Aires	Bribri
10	1723	Salitre, Buenos Aires	Bribri
11	1863	Capri Mosca, Potrero Grande, Buenos Aires	Bribri
12	3708	San Rafael, Cabagra y Brazo de Oro, Potrero Grande, BA.	Bribri
13	4560	La Casona, Limoncito, Coto Brus	Ngöbe-Buglé
14	4548	Abrojo Montezuma, Corredores	Ngöbe-Buglé
15	4533	Alto Conte de Pavón, Golfito	Ngöbe-Buglé
16	1788	Alto San Antonio, Canoas, Corredores	Ngöbe-Buglé
17	1910	Alto del Brujo, Canoas, Corredores	Ngöbe-Buglé
18	3714	Alto Veragua, Potrero Grande, Buenos Aires	Brörán
19	4523	San Antonio, Térraba, Buenos Aires	Brörán
20	3701	Térraba, Buenos Aires	Brörán
21	2200	Bijagual, Pilas, Buenos Aires	Brörán



Territorio indígena: situación actual

UEN-GAR-2019-01261

“SISTEMAS DE
ACUEDUCTO
ADMINISTRADOS POR
INDÍGENAS REGIÓN
BRUNCA”

En este sentido la ORAC-Brunca propone que la delegación y administración de los acueductos en territorios indígenas sea acompañada, asesorada y fiscalizada por una oficina especializada en el tema indígena, esto con el objetivo de que la implementación de programas y el desarrollo de las acciones que se realizan en dichos territorios permitan la óptima gestión de los servicios para que estos se brinden con calidad, cantidad, y continuidad en cada una de las comunidades, así como la sostenibilidad financiera.

Diagnóstico Nacional de ASADAS

Tabla de Rangos	Porcentaje
A - Consolidada	80% a 100%
B - En desarrollo alto	Entre 60% y 79%
C - En desarrollo bajo	Entre 40% y 59%
D - Débil	Menor a 40%

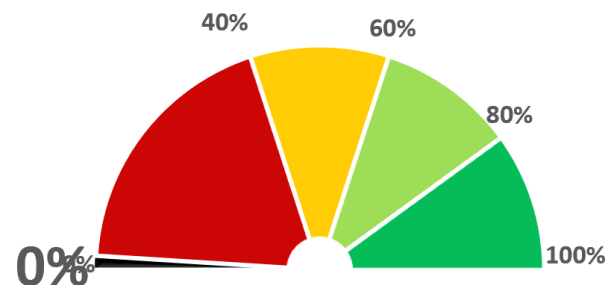


Gráfico:
**Resultado de caracterización en
escala de rangos**

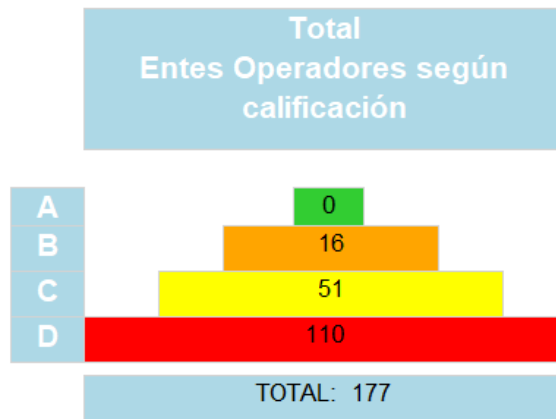


Estado de la Región Brunca

INSTITUTO COSTARRICENSE DE ACUEDUCTOS Y ALCANTARILLADOS

SUBGERENCIA DE GESTIÓN DE SISTEMAS COMUNALES

PONDERACIÓN y CARACTERIZACIÓN DE ENTES OPERADORES



GSD-UEN-GAR-2019-03595

“ESTADO DE LA REGIÓN
BRUNCA SEGÚN
PONDERACIÓN DE ASADAS”



INSTITUTO COSTARRICENSE DE
ACUEDUCTOS Y ALCANTARILLADOS

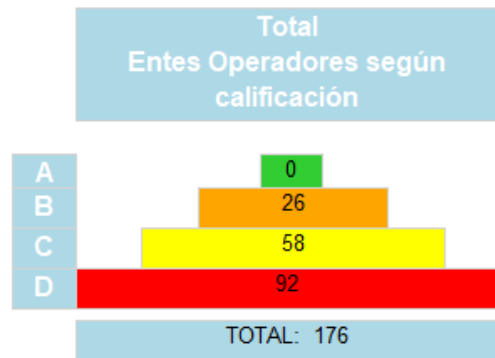
Estado de la Región Brunca

Actualización 28/02/2020

INSTITUTO COSTARRICENSE DE ACUEDUCTOS Y ALCANTARILLADOS

SUBGERENCIA DE GESTIÓN DE SISTEMAS COMUNALES

PONDERACIÓN y CARACTERIZACIÓN DE ENTES OPERADORES



El 28% (48) de los entes operadores son comités de agua y comités de agua indígenas

44 entes operadores en categoría D



INSTITUTO COSTARRICENSE DE
ACUEDUCTOS Y ALCANTARILLADOS

Estado de la Región Brunca

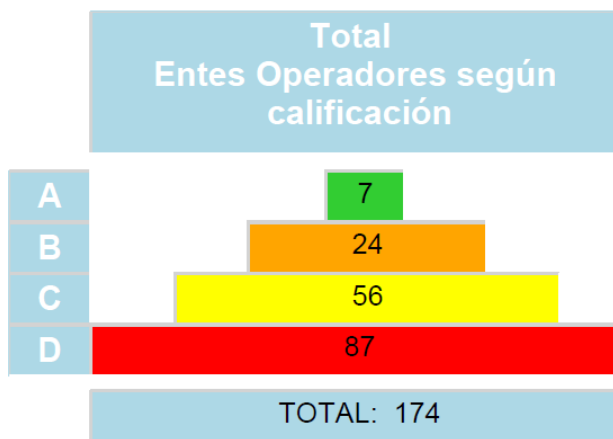


INSTITUTO COSTARRICENSE DE ACUEDUCTOS Y ALCANTARILLADOS
SUBGERENCIA DE GESTIÓN DE SISTEMAS COMUNALES



PONDERACIÓN y CARACTERIZACIÓN DE ENTES OPERADORES (por región)

Fecha Reporte: 8/21/2020 2:10:25 PM



Cantidad de acueductos según tamaño

Proyecto: Fortalecimiento de
ASADAS.

Pronunciamientos de la **Contraloría General de la República, ARESEP, Procuraduría y la Política de Fortalecimiento de ASADAS** indica:

Problemas identificados

Estrategia para el Ordenamiento de la Gestión Comunitaria de los Servicios de Agua Potable y Saneamiento

Ente operador	Tamaño	Relación estrecha	Impacto directo
ASADA categoría D	>100	Sostenibilidad económica	Calidad del servicio

ID	Categoría según tamaño	Rango de conexiones	Cantidad de ASADA Brunca
1	Muy pequeña	Menos de 100	102
2	Pequeña	Entre 100 y 299	46
3	Mediana	Entre 300 y 799	17
4	Grande	Más de 800	12
	Total		177

El fortalecimiento de las **ASADAS** se debe realizar, entre otras, por medio de la **integración**, “ya que existe una gran cantidad de organizaciones comunales que tienen pocos servicios en su población atendida”



Comunidades sin sistemas de agua

Acuerdos Junta Directiva AyA

2005-643 del 1 de agosto de 2005

2014-474 del 27 de agosto de 2014

2014-586 del 3 de noviembre de 2014

2016-303 del 4 de agosto de 2015

Directriz de no emitir convenios de delegación y en cambio se fomenta la Política de Fortalecimiento de ASADAS

Integrar o fusionar ASADAS

Atención UEN Administración de Proyectos

Región Brunca

Comunidades sin sistemas de acueducto	
Cantón	Cantidad de comunidades
Pérez Zeledón	11
Buenos Aires	79
Osa	23
Golfito	14
Coto Brus	14
Corredores	13

Acciones estratégicas para el fortalecimiento de ASADAS

GSD-UEN-GAR-2019-05383

Región Brunca



“Estrategia para el
fortalecimiento de
ASADAS Región Brunca”
cuatro acciones



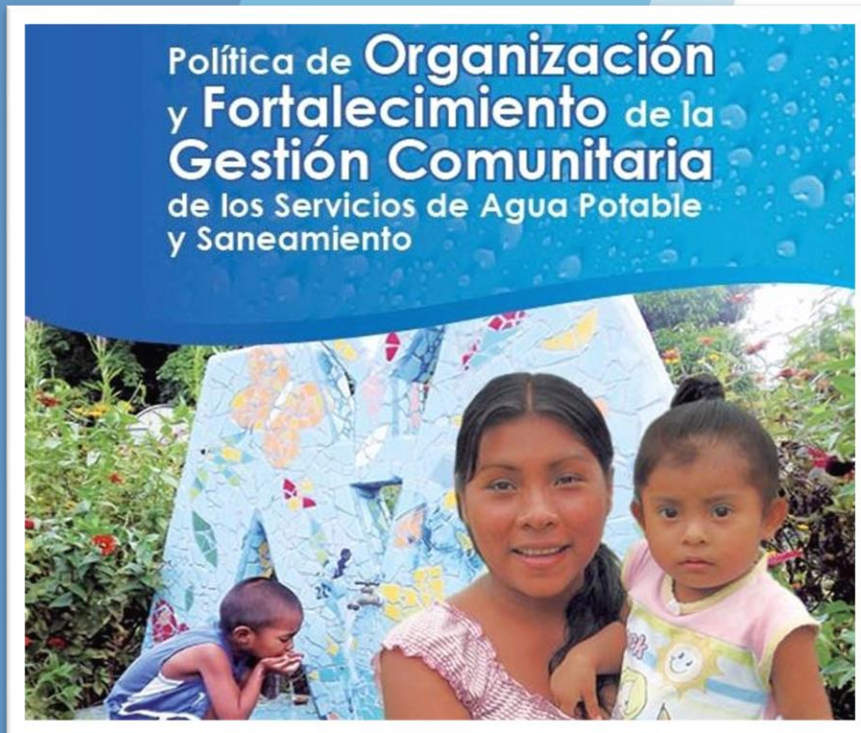
INSTITUTO COSTARRICENSE DE
ACUEDUCTOS Y ALCANTARILLADOS

Acción estratégica

1. Valorar atención diferenciada en los sistemas de acueducto administrados por indígenas

Disposición N°1 Contraloría General de la República (DFOE-AE-IF-00002-2018)

Según el AyA, en 2020, se realizará:
“Línea base sobre condiciones de abastecimiento en territorios indígenas”





INSTITUTO COSTARRICENSE DE
ACUEDUCTOS Y ALCANTARILLADOS

Acción estratégica

2. Integración de ASADAS

IV ENCUENTRO NACIONAL DE
ASOCIATIVIDAD EN LA GESTIÓN
COMUNITARIA DEL AGUA



La Política de ASADAS “ha establecido la **integración** de ASADAS como un proceso que permite reducir el número de ASADAS y a la vez, un **mecanismo para fortalecer la gestión comunitaria** de los servicios prestados en delegación”

Acción estratégica

3. El AyA debe intervenir sistemas de acueducto débiles administrativa y operativamente

- Presión desarrollo inmobiliario
- Construcción de acueductos privados y aprovechamiento ilegal de fuentes
- Operadores débiles administrativa y operativamente
- Desempleo y baja escolaridad





INSTITUTO COSTARRICENSE DE
ACUEDUCTOS Y ALCANTARILLADOS

Acción estratégica

4. La ORAC debe aplicar y dar seguimiento a los PME con un cronograma anual

- 58 entes operadores categoría C
- 26 entes operadores categoría B





INSTITUTO COSTARRICENSE DE
ACUEDUCTOS Y ALCANTARILLADOS

ORAC Brunca

Muchas Gracias